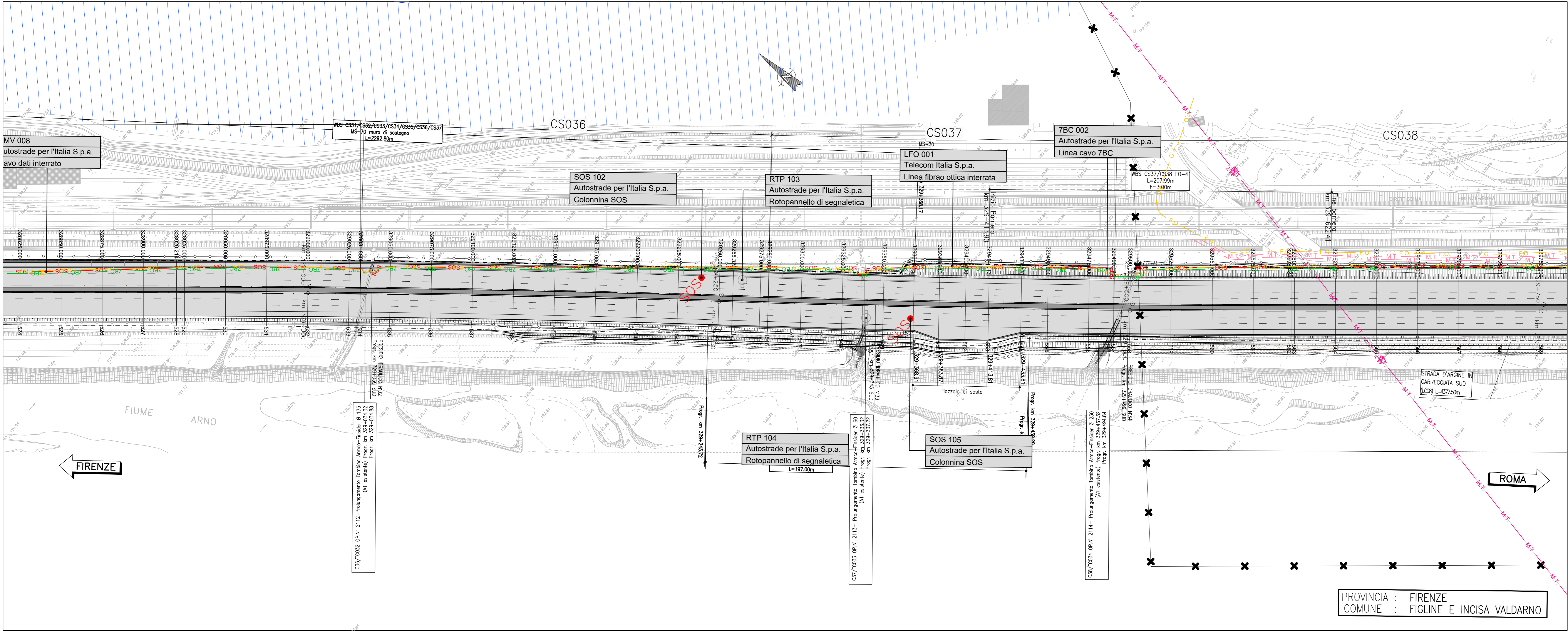
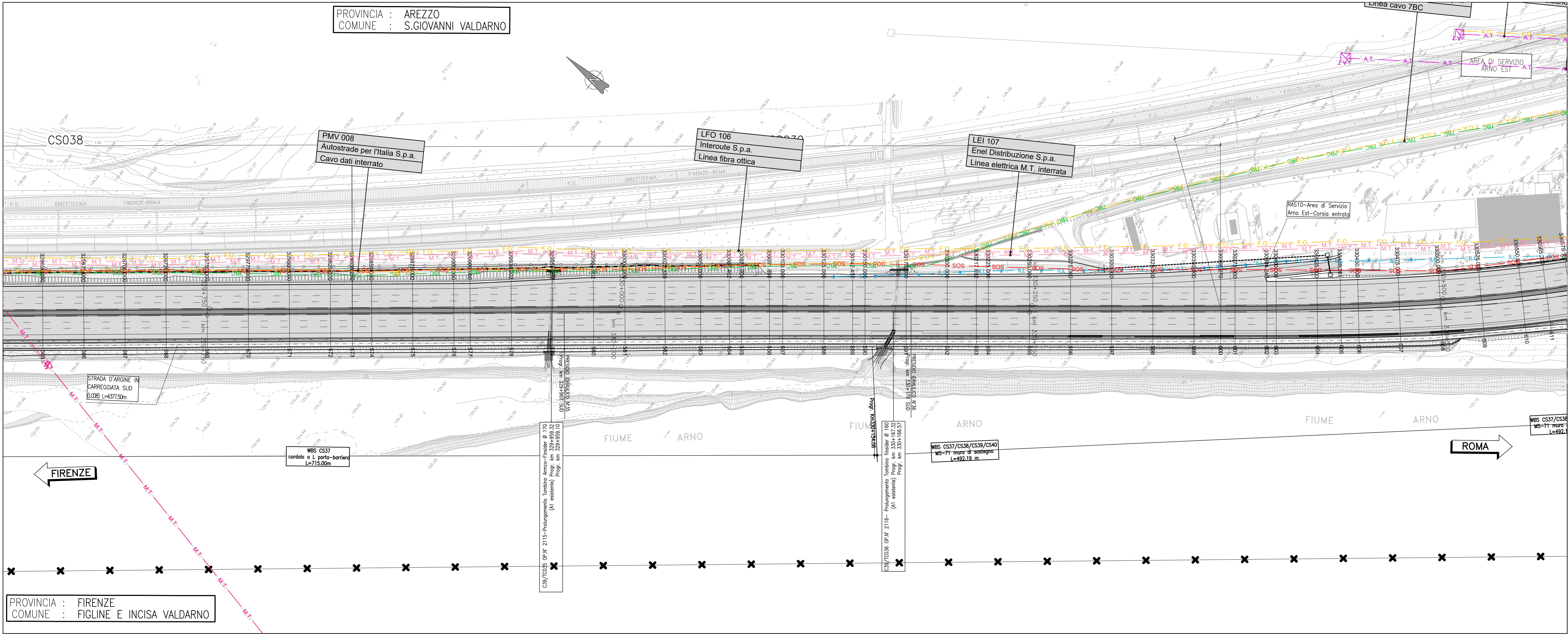


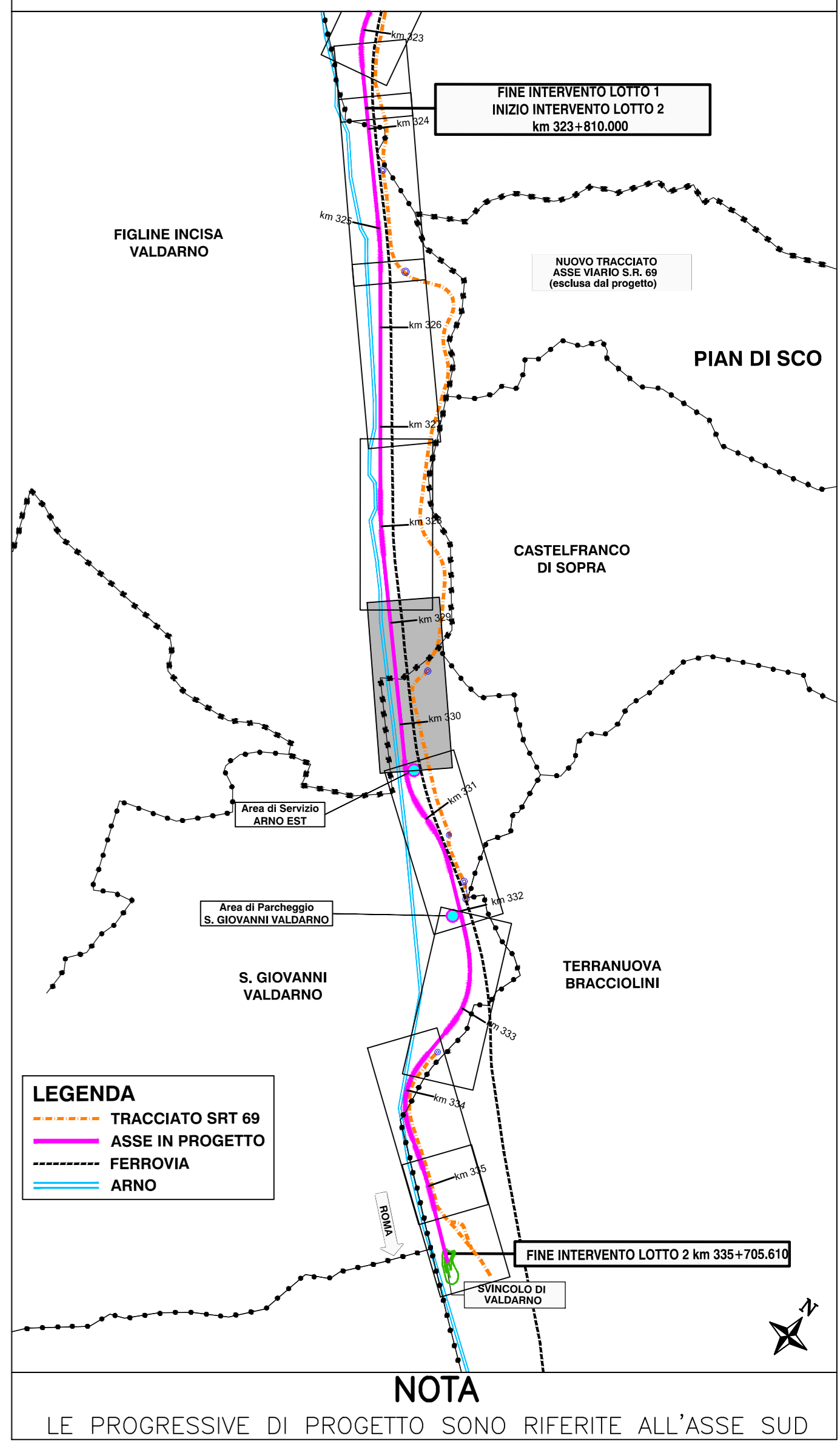
PLANIMETRIA (1:1.000) da km 328+700.00 a km 329+500.00



PLANIMETRIA (1:1.000) da km 329+500.00 a km 330+400.00



QUADRO DI UNIONE



LEGENDA	
Tracciato SRT 69	Tracciato SRT 69
Asse in progetto	Asse in progetto
Ferrovia	Ferrovia
Arno	Arno

LEGENDA LINEE INTERFERENTI	
FOG	FOGNAITURA
LIO	LIVIAMODOTTO
F.O.	CAVO FIBRA OTTICA
GAS	CONDOTTA GASDOTTO
MET	CONDOTTA METANODOTTO
OIL	CONDOTTA OLEODOTTO
TEL	RETE TELEFONICA AEREA
B.T.	RETE TELEFONICA AEREA
M.T.	RETE TELEFONICA AEREA
A.T.	RETE TELEFONICA AEREA
H2O	RETE IDRICA PRIVATA
ILL. PUB.	RETE IDRICA PRIVATA

LEGENDA LINEE INTERFERENTI AUTOSTRADALI	
7BC	CAVO AUTOSTRADA 7 BICOPIE
F.O.A.	CAVO FIBRA OTTICA
PSM	LINEA SEGNALE LUMINOSA - PISM
H2O	RETE IDRICA AUTOSTRADALE
H2O VVF	RETE IDRICA VVF
ILL	LINEA ILLUMINAZIONE AUTOSTRADALE
SOS	LINEA COLONNINE SOS
TVC	IMPIANTO TELECAMERE TVCC
PMV	LINEA ELETTRICA PMV
TUTOR	TUTOR PORTALE

DOCUMENTAZIONE AI FINI DELL'INDIVIDUAZIONE DELL'IMPRESA BCM	
SOMME A DISPOSIZIONE	
INTERFERENZE	
PLANIMETRIA DI CENSIMENTO INTERFERENZE	
Tav. 4 di 8 - dal km 328+800 al km 330+400	

IL PROGETTISTA SPECIALISTICO		IL RESPONSABILE INTERPRETAZIONE PRESTAZIONI SPECIALISTICHE		IL DIRETTORE TECNICO	
P.E. Fabio Cestari Ord. Ing. Ed. Corso N. 1167 Responsabile Esperto e Conoscitore		Ing. Paola Castiglioni Ord. Ing. Parma N. 2725		Ing. Andrea Tassi Ord. Ing. Parma N. 1154 T.A. Esautor	
CODICE IDENTIFICATIVO		CODICE IDENTIFICATIVO		CODICE IDENTIFICATIVO	
119941		LL02		S2 SD INT	
00000		00000		D ESC	
0005		0005		-0	
119941		LL02		S2 SD INT	
00000		00000		D ESC	
0005		0005		-0	
119941		LL02		S2 SD INT	
00000		00000		D ESC	
0005		0005		-0	

VISTO DEL COMMITTENTE		VISTO DEL CONCESSIONARIO	
Ing. Paola Castiglioni Ord. Ing. Parma N. 2725		Ing. Paola Castiglioni Ord. Ing. Parma N. 2725	
VERIFICATO		VERIFICATO	